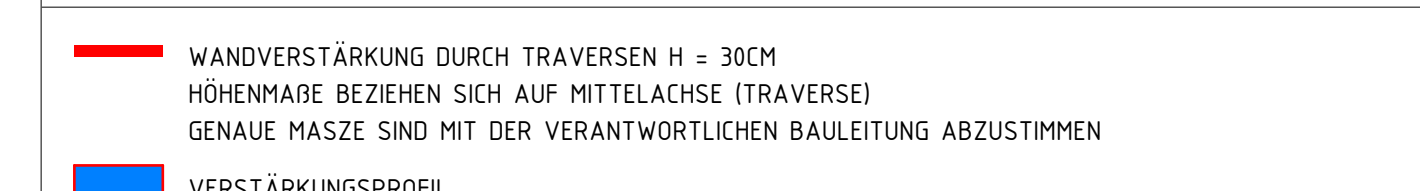
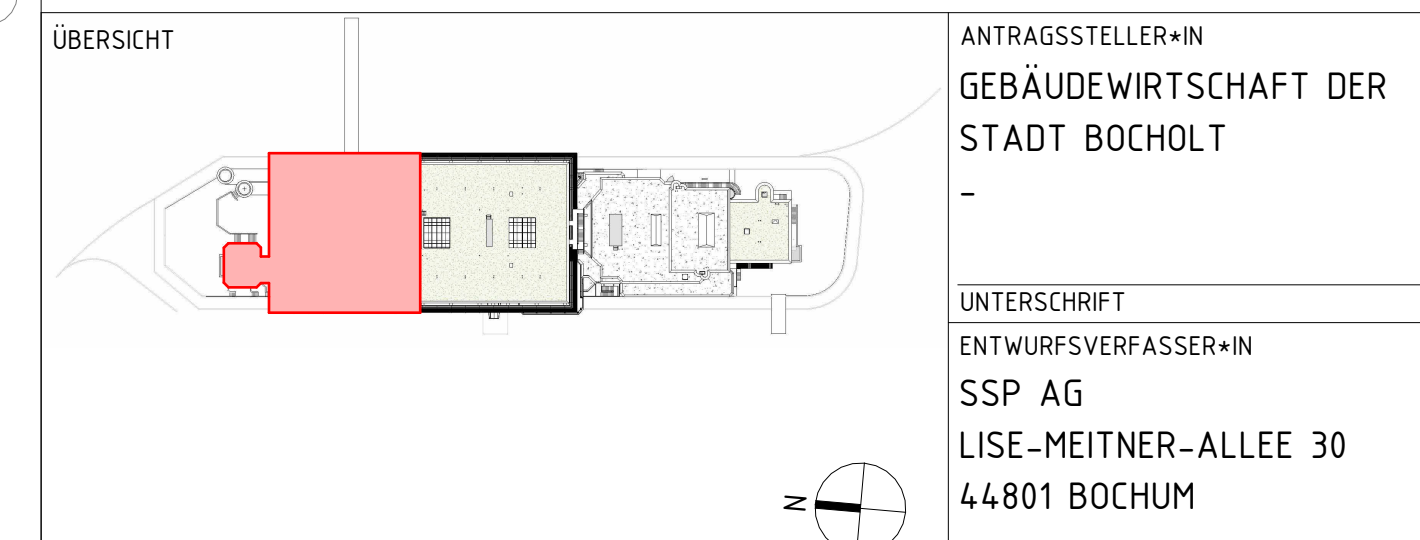


ROH-DECKENHÖHEN IM MODELL IM MITTEL NACH AUFMASS DARGESTELLT. AUFMASS ERFOLGTE AM 14.03.2025,
MESSPUNKTE MIT GENAUEN HÖHENANGABEN IM PLAN VERZEICHNET.
HÖHEN SIND LOKAL ZU PRÜFEN UND TOLERANZEN ZU BEACHTEN.

[illegible]

		M 1:50
PLANSTAND WP3	06.03.26	07
PLANFORTSCHRIBUNG	21.01.26	JKL 06
ANMERKUNGEN ROHBAU-FREIGABE	13.11.25	JKL 05
PLANSTAND WP2	10.10.25	04
FREIGABE ROHBAU	29.09.25	JKL 03
ÄNDERUNG	DATUM	NAME INDEX



HÖHENBEZUG: EG = ± 0.00 OKFF = 25,865 m ü. NHN	DIPL.-ING. ARCH.
--	------------------

PROJEKTNAME
SANIERUNG RATHAUS MIT KULTURZENTRUM
BERLINER PLATZ 1 46395 BOCHOLT


AUFTRAGGEBER*IN
GEBÄUDEWIRTSCHAFT DER STADT BOCHOLT
KAISER-WILHELM-STRASSE 52-58, 46395 BOCHOLT

FACHPLANUNG	
-------------	--

PLANBEZEICHNUNG
GRUNDRISS 3.0G TEIL 1

BAUTEIL	PLANUNGSPHASE
RATHAUS	AUSFÜHRUNGSPLANUNG

PLANSCHÜSSEL/DATENNAME			INDEX
5_R_706_GR_03_001_07_P			07
DATUM ERSTELLT	13.06.2025 / THE	PROJEKT-NR.	MAßSTAB
DATUM PLANSTAND	06.03.26	24472	1:50
BLATTGRÖßE	A4 x 1500		


 SSP AG
 LISE-MEITNER-ALLEE 30
 44801 BOCHUM
 T 01234 30709-0
 F 01234 30709-11
 info@ssp.ag www.ssp.ag

"COPYRIGHT RESERVED" NACH § 17 URH 1997
 DIESE ZEICHNUNG IST UNTER AUSDRUCKLICHEM VERBOD UND UNTERSTÜTZUNG DER UNRECHTETHEIT, EINE VERKEHRLICHE, NACHAHMUNG AN DRITTE PERSONEN ODER BEZIEHUNG AN NACHFOLGERN ZU ÜBERTRAGEN.

